

KATASTRÁLNÍ ÚZEMÍ
POVRCH ÚZEMÍ
VZDÁLENOST ŠACHET
ULOŽENÍ POTRUBÍ

| | | |
|--------------------|-------------------|--|
| HODICE | | |
| ASFALT | KOMUNIKACE II/406 | |
| 37.6 | | |
| ŠTĚRKOPÍSKOVÉ LOŽE | OBETONOVÁNÍ | |

KAMENNÁ
DLAŽBA

KATASTRÁLNÍ ÚZEMÍ
POVRCH ÚZEMÍ
VZDÁLENOST ŠACHET
ULOŽENÍ POTRUBÍ

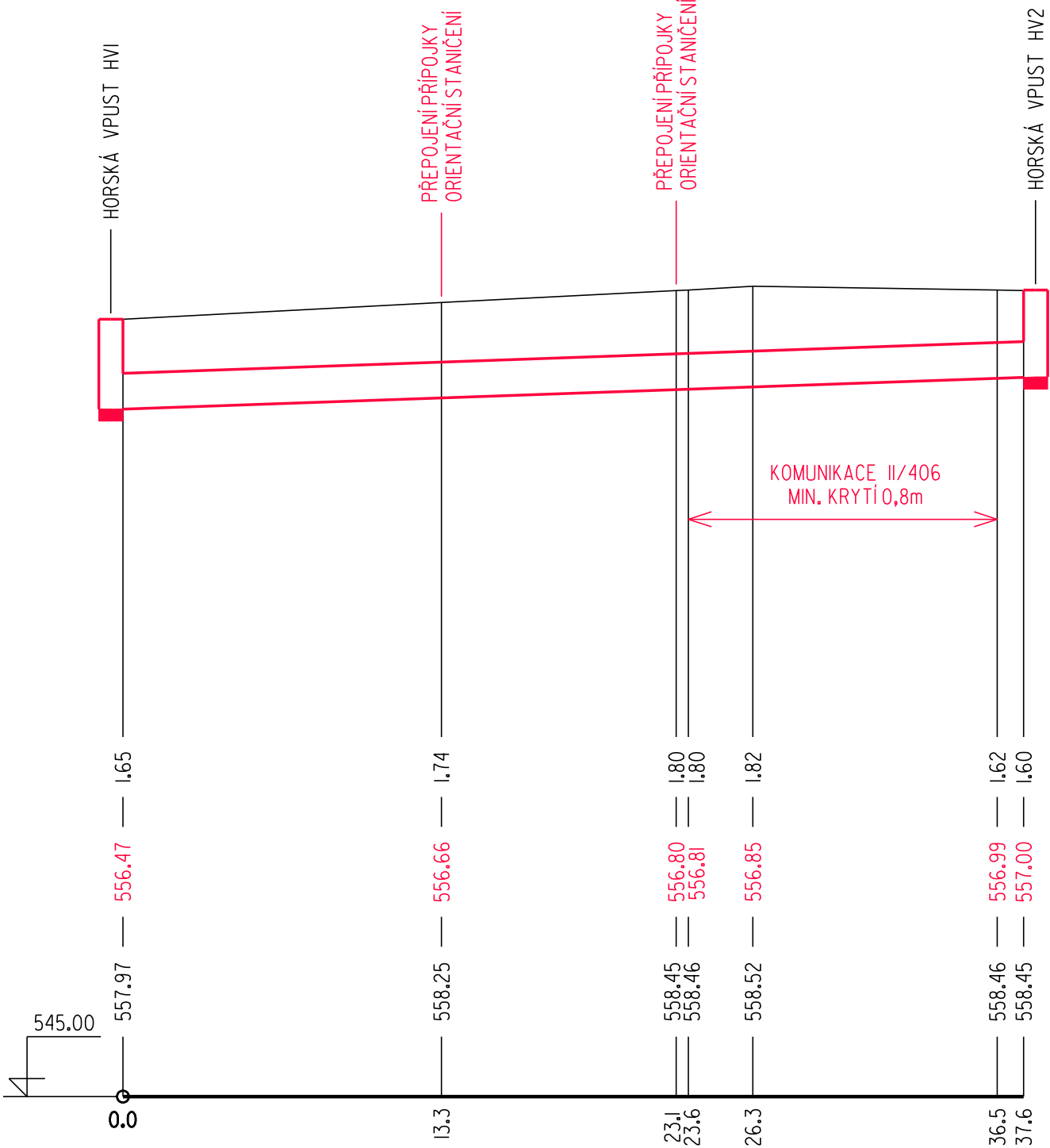
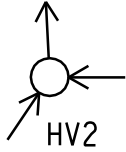
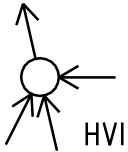
| | | |
|--------------------|-------------------|--|
| HODICE | | |
| ASFALT | KOMUNIKACE II/406 | |
| 37.6 | | |
| ŠTĚRKOPÍSKOVÉ LOŽE | OBETONOVÁNÍ | |

KAMENNÁ
DLAŽBA

PODÉLNÝ PROFIL
STOKY I.

MĚŘÍTKO 1: 250/100

ÚSEK Č.2



HLOUBKA VÝKOPU

KÓTA DNA POTRUBÍ

KÓTA TERÉNU

SROVNÁVACÍ ROVINA

STANIČENÍ [Km]

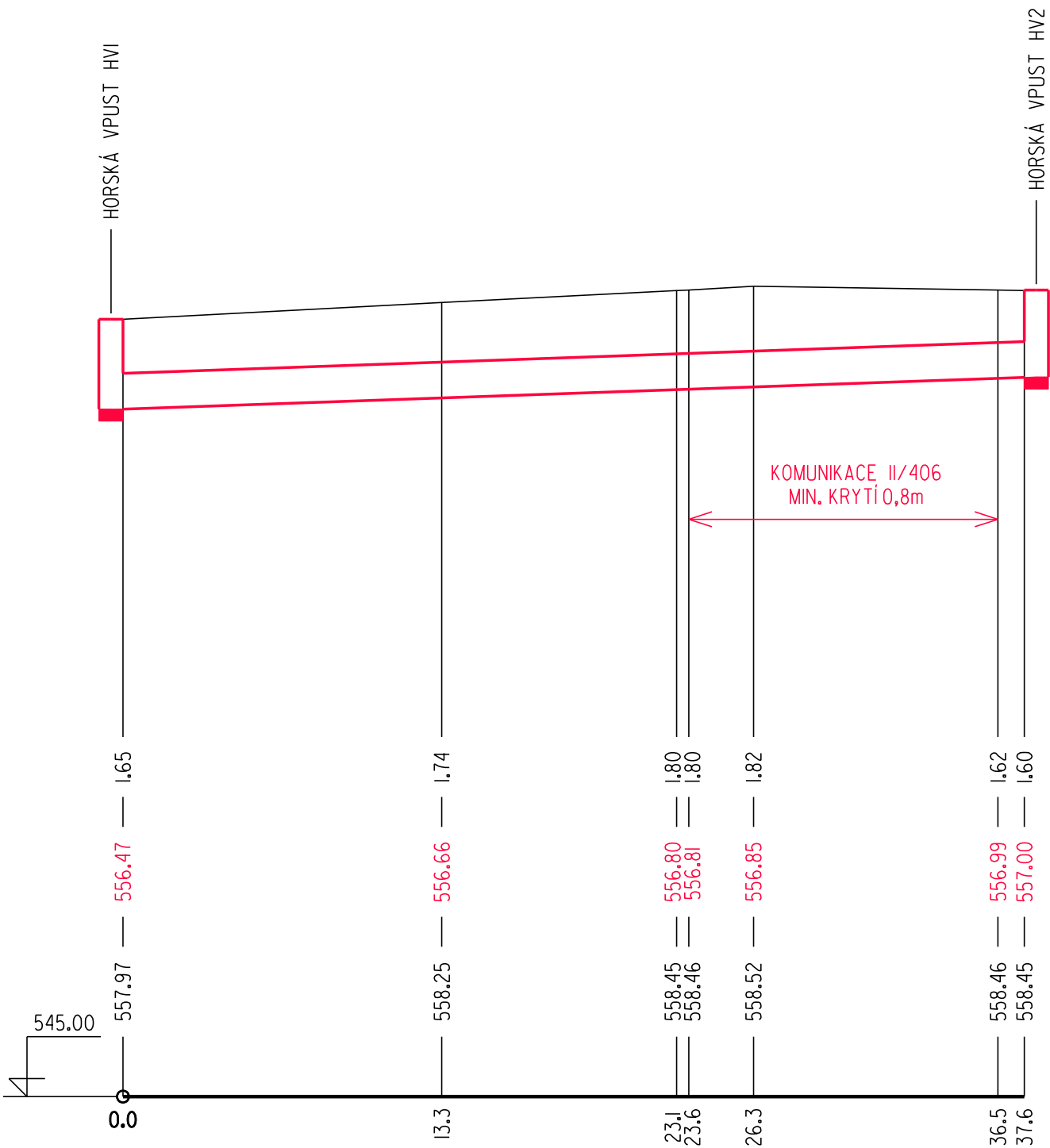
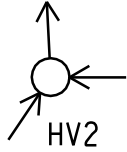
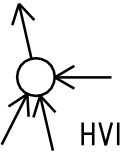
PROFIL, MATERIÁL, DÉLKA
SKLON [promile], DÉLKA [m]
KAPACITA [l/s], RYCHLOST [m/s]

| | | |
|--------------------------|--|------|
| 600 - ŽELEZOBETON - 37.6 | | |
| 14,1 | | 37.6 |
| 77l | | 2.73 |

PODÉLNÝ PROFIL
STOKY II.

MĚŘÍTKO 1: 250/100

ÚSEK Č.2



HLOUBKA VÝKOPU

KÓTA DNA POTRUBÍ

KÓTA TERÉNU

SROVNÁVACÍ ROVINA

STANIČENÍ [Km]

PROFIL, MATERIÁL, DÉLKA
SKLON [promile], DÉLKA [m]
KAPACITA [l/s], RYCHLOST [m/s]

| | | |
|--------------------------|--|------|
| 600 - ŽELEZOBETON - 37.6 | | |
| 14,1 | | 37.6 |
| 77l | | 2.73 |

SO 302 - OPRAVA JEDNOTNÉ KANALIZACE ÚSEK Č. 2

| | | |
|------------------------|---------------------------|---|
| STUPEŇ PDPS | STAVEBNÍ OBJEKT SO 302 | MICHAL KAHOUN IČO:06638252 U HRBITOVA 32 Jihlava, 58601 tel: 734/864996 |
| ZODPOVĚDNÝ PROJEKTANT: | Ing. Aleš Sedláček | |
| VYPRACOVAL: | Michal Kahoun | |

| | | | |
|----------|--------------------------------------|----------------------|----------------|
| INVESTOR | Obec Hodice, č. p. 48, 589 01 Hodice | DATUM | 02/2019 |
| KRAJ | Vysočina | FORMÁT | 3 x A4 |
| AKCE | II/406 HODICE - PRŮTAH | Č.PARÉ | |
| VÝKRES | PODÉLNÝ PROFIL | MĚŘÍTKO 1:250/100 | Č. VÝKR. 03 |